

Asikkalan kunta

ANIANKEDON ASEMAKAAVA

Osallistumis- ja arviointisuunnitelma

16.5.2022



1. Tehtävä

Asemakaavan laatiminen Anianpellontien eteläpuolella sijaitsevalle peltoalueelle. Alueelle osoitetaan pientaloasutusta olemassa olevan asutuksen läheisyyteen. Alue on osoitettu yleiskaavassa asuntoalueeksi.

2. Aloite

Asikkalan kunnanvaltuusto on 13.12.2021 hyväksymässään talousarviossa asettanut kunnan toiminnalliseksi tavoitteeksi Aniankedon asemakaavan aloittamisen keväällä 2022.

Alue on mukana kunnanhallituksen 11.10.2021 hyväksymässä kaavoituskatsauksessa.

3. Sijainti

Suunnittelualue sijaitsee Päijät-Hämeessä, Asikkalan kunnan Anianpellon kylässä. Suunnittelualueen laajuus on yhteensä noin 14 hehtaaria.



Kuva 1. Alueen sijainti opaskartassa.

4. Suunnittelun lähtökohdat ja tavoitteet

Kaavan tavoitteena on mahdollistaa uusien pientalojen sijoittuminen kunnan omistamalle alueelle sekä tuoda alueella sijaitsevat jo olemassa olevat rakennetut kiinteistöt suunnitelmallisen maankäytön piiriin.

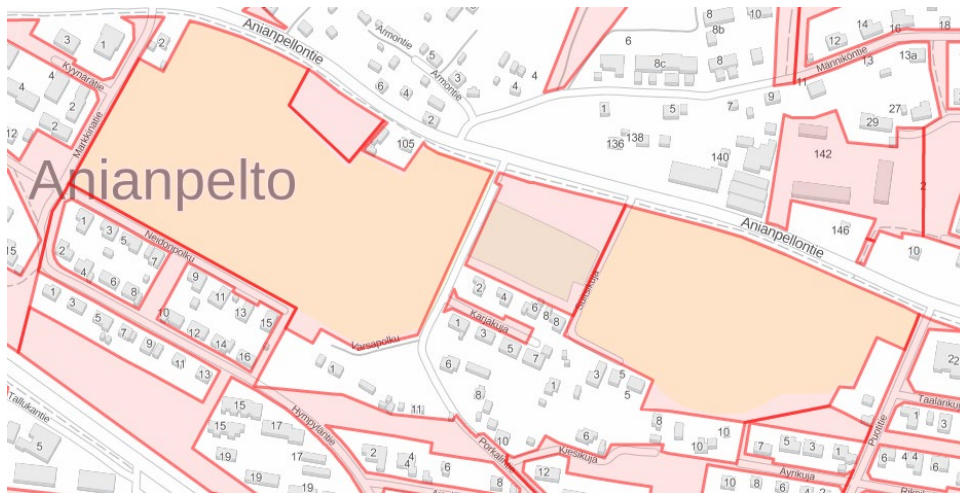
5. Lähtötiedot, laaditut selvitykset ja aiemmat suunnitelmat

5.1 Nykytilanne

Suunnittelualue sijaitsee Asikkalassa Anianpellon kylässä. Alue koostuu kunnan omistamista kiinteistöistä 16-401-10-179 Markkinapelto, 16-401-14-0 Honkala, 16-401-20-87 Siuruanmaa, 16-401-10-83 Porkalinmaa sekä yksityisessä omistuksessa olevista kiinteistöistä 16-401-10-1 Saarenpirtti, 16-401-5-5 Honkamäki, 16-401-5-13 Havulinna ja 16-401-5-9 Tapiola. Alue on viljeltyä peltomaata, metsää sekä rakennettuja asuinkiinteistöjä.

5.2 Maanomistus

Suunnittelualue on pääosin Asikkalan kunnan omistuksessa ja osittain yksityisessä omistuksessa.



Kuva 2. Asikkalan kunnan omistamat kiinteistöt

5.3 Valtakunnalliset alueidenkäyttötavoitteet

Valtakunnalliset alueidenkäyttötavoitteet tulivat voimaan 1.4.2018. Valtioneuvosto päätti tavoitteiden uudistamisesta 14.12.2017.

Valtakunnalliset alueidenkäyttötavoitteet ovat osa maankäyttö- ja rakennuslain mukaista alueidenkäytön suunnittelujärjestelmää. Niiden kautta valtioneuvosto linjaa koko maan kannalta merkittäviä alueidenkäytön kysymyksiä. Tavoitteilla varmistetaan, että valtakunnallisesti merkittävät asiat huomioidaan kaavoituksessa ja valtion viranomaisten toiminnassa.

Tavoitteiden uudistamisella pyritään vastaamaan alueidenkäytön tulevaisuuden haasteisiin ja edistämään kansainvälisten sopimusten täytäntöönpanoa Suomessa. Uudistetut tavoitteet jakautuvat viiteen kokonaisuuteen, jotka ovat:

- toimivat yhdyskunnat ja kestävä liikkuminen
- tehokas liikennejärjestelmä
- terveellinen ja turvallinen elinympäristö
- elinvoimainen luonto- ja kulttuuriympäristö sekä luonnonvarat ja
- uusiutumiskykyinen energiahuolto.

5.4 Kaavatilanne

5.4.1 Maakuntakaava:

Maakuntakaava on saanut lainvoiman 14.5.2019. Kaavassa alue on merkitty kuntakeskuksen keskustatoimintojen alueeksi (C), Asikkalan taajama-alueeksi (ka1), vedenhankintaa varten tärkeäksi pohjavesialueeksi (pv) ja Hympylänmäen taajatoimintojen alueeksi (A1).



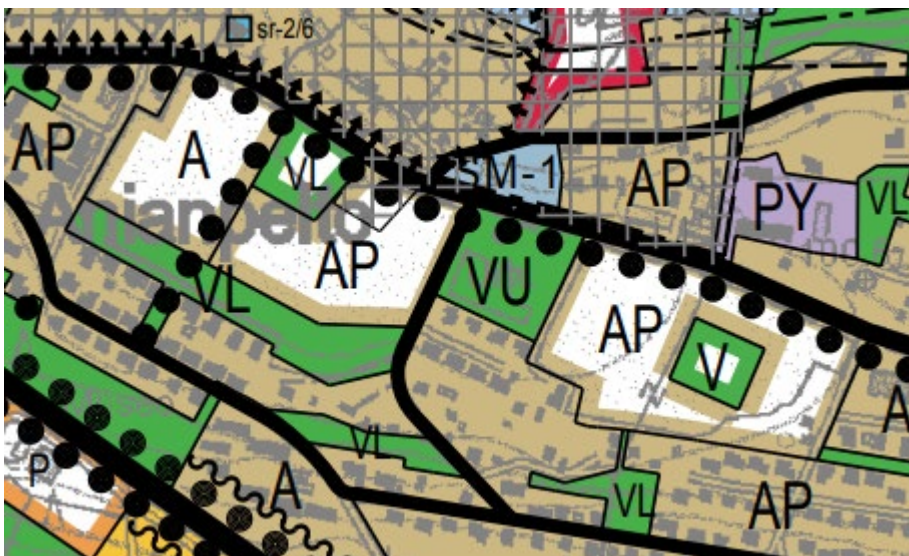
Kuva 3. Ote maakuntakaavasta, jossa suunnittelualue on merkitty keltaisella rinkelalla.

5.4.2 Yleiskaava:

Suunnittelualueella on 31.5.2010 lainvoiman saanut Vääksyn osayleiskaava.

Suunnittelualueella on edellä mainitussa osayleiskaavassa seuraavia merkintöjä:

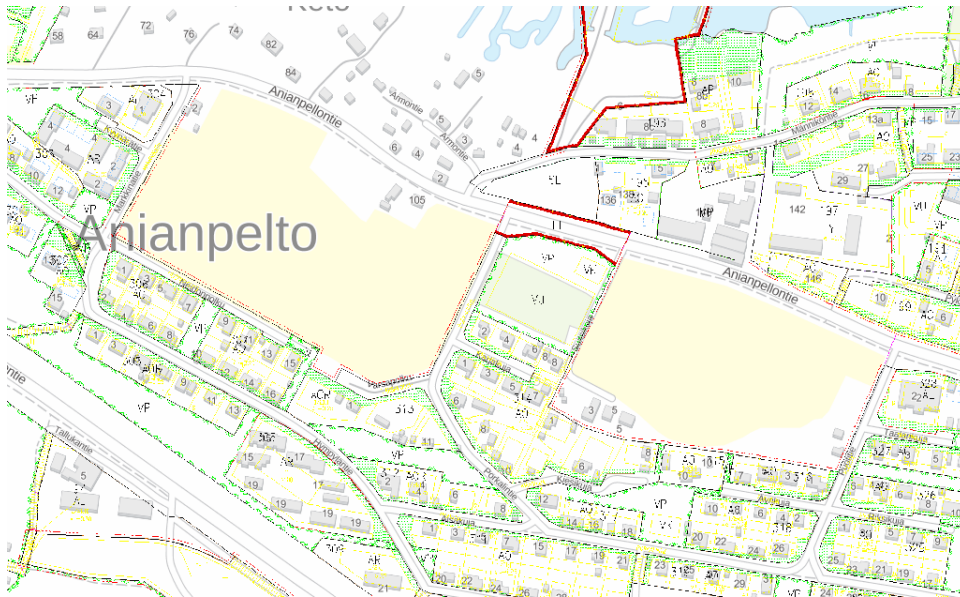
- Asuinalue (A)
- Pientalovaltainen asuntoalue (AP)
- Lähivirkistysalue (VL)
- Urheilu- ja virkistyspalvelujen alue (VU)
- Kevyen liikenteen yhteystarve
- Kyläkuvallisesti arvokas alue
- Tärkeä tai vedenhankintaan soveltuva pohjavesialue



Kuva 4. Ote Vääksyn osayleiskaavasta.

5.4.3 Asemakaava:

Alueella ei ole voimassa olevaa asemakaavaa, lukuun ottamatta Laidunpuistoa.



Kuva 5. Ote ajantasakaavasta

5.5 Muut alueeseen liittyvät suunnitelmat ja selvitykset sekä laadittavat selvitykset

- Maakuntakaava selvityksineen
- Valtakunnallisesti merkittävät rakennetut kulttuuriympäristöt RKY
- Asikkalan vesihuollon kehittämissuunnitelman päivitys 2017-2025
- Vääksyn osayleiskaava selvityksineen
- Asikkalan kunnan rakennusjärjestys
- hulevesiselvitys
- arkeologinen selvitys
- rakennettavuusselvitys

6. Viranomaisyhteistyö

Asikkalan kunnan ja Päijät-Hämeen ELY -keskuksen kesken järjestetään tarvittaessa kaavoituksen aloitusneuvottelu, johon kutsutaan ne viranomaiset, joiden toimialaa asia saattaa koskea.

Kaavaluonnoksesta ja kaavaehdotuksesta pyydetään lausunnot viranomaisilta. Kaavatyön aikana pidetään tarpeen mukaan viranomaisten työneuvotteluja.

7. Arviointisuunnitelma

Kaavaa valmisteltaessa arvioidaan kaavan vaikutukset kaavaselostuksen yhteydessä

- Rakennettuun ympäristöön
- Luontoon ja luonnonympäristöön

- Talouteen
- Terveellisyyteen ja turvallisuuteen
- Sosiaalsiin oloihin
- Muut kaavan merkittävät vaikutukset

8. Osalliset

Osallisia ovat

- kunnan hallintokunnat
 - · tekninen lautakunta
 - ympäristölautakunta
- alueen maanomistajat ja rajanaapurit
- Viranomaiset
 - Hämeen elinkeino-, liikenne- ja ympäristökeskus (ELY), ympäristö ja luonnonvarat vastuualue
 - Uudenmaan elinkeino-, liikenne- ja ympäristökeskus (ELY), liikenne ja infrastruktuuri vastuualue
 - Etelä-Suomen aluehallintovirasto (AVI)
 - Päijät-Hämeen liitto
 - Lahden museot / Päijät-Hämeen alueellinen vastuumuseo
 - Päijät-Hämeen pelastuslaitos
 - Päijät-Hämeen hyvinvointikuntayhtymä, ympäristöterveyskeskus
- alueella toimivat puhelin- ja sähkö- ja vesiyhtiöt
- alueella toimivat yhdistykset
- muut, joiden asumiseen, työntekoon tai muihin oloihin kaava saattaa huomattavasti vaikuttaa sekä viranomaiset ja yhteisöt, joiden toimialaa suunnittelussa käsitellään.

9. Kaavoituksen kulku, osallistuminen ja tiedottaminen

Kaavoituksen vireille tulosta ja osallistumis- ja arviointisuunnitelman nähtävillä olosta sekä kaavaluonnoksen ja kaavaehdotuksen nähtävillä olosta ja kaavan vahvistumisesta tiedotetaan kunnan ilmoitustaululla, paikallislehdessä ja kunnan Internet-sivuilla.

9.1 Kaavoitustyön aloittaminen / osallistumis- ja arviointisuunnitelma

Osallistumis- ja arviointisuunnitelma on nähtävänä kunnan ilmoitustaululla sekä kunnan internet-sivuilla koko hankkeen ajan. Osalliset voivat jättää mielipiteitä osallistumis- ja arviointisuunnitelmasta.

Osallistumis- ja arviointisuunnitelmaa päivitetään tarvittaessa suunnittelutyön aikana. Jos osallistumis- ja arviointisuunnitelmaan tulee oleellisia muutoksia, niistä tiedotetaan erikseen. Kaavahankkeesta lisätietoja antaa kaavoituspäällikkö.

9.2 Kaavan laatimisvaiheen kuuleminen

Kaavaluonnos asetetaan nähtäville kunnan ilmoitustaululle sekä Internet-sivuille 30 päivän ajaksi. Tänä aikana osallisilla on mahdollisuus jättää luonnoksesta mielipiteitä kirjallisesti tai suullisesti. Kaavaluonnoksesta pyydetään lausunnot viranomaisilta ja kunnan omilta hallintokunnilta.

Tarvittaessa kaavaluonnos asetetaan uudelleen nähtäville korjattuna ja siitä pyydetään uudet lausunnot.

9.3 Kaavaehdotus

Kaavaluonnos tarkistetaan saatujen lausuntojen ja mielipiteiden pohjalta kaavaehdotukseksi, joka asetetaan julkisesti nähtäville 30 päivän ajaksi. Kaavaehdotuksesta pyydetään lausunnot viranomaisilta ja kunnan omilta hallintokunnilta. Kunnan jäsenet ja osalliset voivat jättää kaavaehdotuksesta kirjallisen muistutuksen. Muistutuksen tehneille ilmoitetaan kunnan perusteltu kannanotto jätettyyn muistutukseen. Saadut lausunnot ja mahdolliset muistutukset käsitellään kunnassa ja tarvittaessa järjestetään neuvotteluja.

9.4 Kaavan hyväksyminen

Kaavaehdotus tarkastetaan saatujen lausuntojen ja muistutusten pohjalta. Asemakaavan hyväksyy kunnanvaltuusto. Kaavasta on mahdollista valittaa Hämeenlinnan hallinto-oikeuteen ja edelleen Korkeimpaan hallinto-oikeuteen.

10. Aikataulu

Tavoitteena on, että kaava olisi kunnanhallituksen hyväksymiskäsittelyssä loppuvuonna 2023.

11. Yhteystiedot

Asikkalan kunta

Kaavoituspäällikkö Heikki Manninen, p. 044 778 0270

etunimi.sukunimi@asikkala.fi

Käyntiosoite:

Tekninen toimi

Asikkalantie 21

17201 VÄÄKSY

Postiosoite:

PL 6

17201 VÄÄKSY