




JÄRVIMAISEMA on olennainen osa suomalaisten sielunmaisemaa. Vesillä liikkuminen rentouttaa ja rauhoittaa mieltä. Asikkalasta avautuva Suomen pisin ja toiseksi suurin järvi Päijänne sekä Vesijärvi ja Ruotsalainen tarjoavat lomanviettoon mitä mainioimman mahdollisuuden.

Vääksyn ja Kalkkisten kanavat avaavat vesireitin Lahdesta Jyväskylään ja Heinolaan saakka. Lisäksi Keiteleen kanavareitin kautta pääsee kulkemaan aina Viitasaarelle ja Pielavedelle saakka. Suur-Päijänteellä voi lomailla turvallisin mielin, nauttia mukavista käyntikohteista ja satamapalveluista. Tervetuloa Asikkalaan, juotavan hyvän Etelä-Päijänteen äärelle!

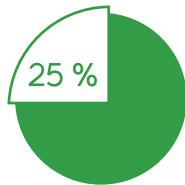


ASIKKALA - PORTTI PÄIJÄNTEELLE

VESIALUETTA
WATER AREA
192 KM²

RANTAVIIVAA
SHORELINE
581 KM

VESISTÖJEN OSUUS
PINTA-ALASTA



PÄIJÄNTEEN
KANSALLISPUISTO
PÄIJÄNNE NATIONAL PARK

SAARISTO-OSAKUNTA
ARCHIPELAGO
MUNICIPALITY

KAKSI KANAVAA
TWO CANALS

VÄÄKSYN KANAVA
KALKKISTEN KANAVA



SATAMIA
PORT

13

ISOT VESISTÖT
GREAT LAKES


PÄIJÄNNE
VESIJÄRVI
RUOTSALAINEN

SAARIA
ISLANDS

2690

VIERASVENEPAIKKOJA
GUEST BOAT BERTH

99





PÄIJÄNNE tarjoaa puitteet mieleenpainuvalle järviretkelle, jolle jylhät järvi- ja harjumaiset, puhtaus, rikkomaton hiljaisuus ja erämaajärven kesytön luonne antavat leimansa. Päijänteen vesi on juotavan hyvää. Pulkkilanharjun kupeesta Asikkalanseältä saakin alkunsa 120 kilometrin mittainen Päijännetunneli, jota pitkin kulkee yli miljoonan suomalaisen juomavesi pääkaupunkiseudulle. Peruskalliossa 30-100 metrin syvyydellä kulkeva, vuosina 1973-82 rakennettu tunneli on maailman pisin yhtenäinen kalliotunneli. Päijännetunnelista kertovaan juuri uudistettuun näyttelyyn voi tutustua Päijännetalon näyttelyssä.




VÄÄKSYN KANAVA on Euroopan vilkkaimmin liikennöity vapaa-ajan sisävesikanava ja Asikkalan tunnetuin nähtävyys. Vuonna 1871 valmistunut Vääksyn kanava yhdistää Vesijärven ja Päijänteen välisen vesiliikenteen.

Kanava palveli aikanaan tukinuittoa, sekä rahti- ja matkustajalaivoja. Vääksyn kanavamiljöön on valtakunnallisesti merkittävä rakennettu kulttuuriympäristö.



KALKKISTEN KANAVA yhdistää Päijänteen ja Ruotsalaisen. Vuonna 1878 valmistunut kanava on 500 metrin sulkuvälillään Euroopan pisin makean veden kanava. Se palveli aikanaan nimenomaan uittokanavana.

Nykyään Kalkkisten kanava on ns. itsepalvelukanava ja sulutukset hoidetaan Vääksyn kanavalta käsin. Kalkkisten kanava ja vapaana virtaava koski ovat valtakunnallisia nähtävyyksiä.





VÄÄKSYN KANAVA

1871

1315 M

42 m

2,85-3,35 M

35 x 8,3 x 2,4 x 11 m

PÄIJÄNNE JA
VESIJÄRVI

PALVELUKANAVA

VALMISTUMISVUOSI

PITUUS

SULUN PITUUS

VEDENPINTOJEN KORKEUSERO

SALLITUT ALUKSEN MITAT
(pituus x leveys x syväys x korkeus)

YHDISTÄÄ VESISTÖT

PALVELU

KALKKISTEN KANAVA

1878

1315 M

500 m

0,90-1,15 M

450 x 10 x 2,4 x 11 m

PÄIJÄNNE JA
RUOTSALAINEN

ITSEPALVELUKANAVA



KANAVALAHDEN venesatama sijaitsee Päijänteen rannalla. Vuoden 2024 vierasvenesatamaksi valitussa satamassa on 102 venepaikkaa ja 20 soutuveeneen telapaikkaa. Venepaikkojen koot alkavat 5 metristä aina 17 metriin saakka.



KANAVALAHTI - vuoden vierasvenesatama 2024



ASIKKALASSA veneilijöitä palvelee 13 satamaa. Osassa satamia palveluita on saatavilla runsaasti, niin veneille kuin veneilijöillekin ja osa toimii helppona levähdyspaikkana upeissa luonnon tarjoamissa puitteissa, kuten esimerkiksi Päijänteen virkistysalueyhdistyksen ylläpitämä Virtosaari. Suurin osa satamien paikoista on vuokrattavissa kausiperiaatteella ja parkkiin saa soutuveeneistä lähtien aina isoon alukseen, eli kaiken kokoisen kaluston. Useiden satamien läheisyydessä, kävelymatkan päässä on myös paljon paikallisten yritysten tuottamia palveluita, ruoka-, juoma-, ja makumatkailua parhaimmillaan, kulttuuria unohtamatta. Pienemmillä vesialueilla kylien yhdistykset ylläpitävät ja vuokraavat venepaikkoja niin paikallisille kuin lomalaisillekin.

Kanavalahti, Vääksy

- Majakkapaviljonki, Saunapaviljonki
- Kahvilaravintola, tankkauspiste, huoltopiste, suihkut, vessat, vierasvenepaikkoja
- Vääksyn keskustan, kanavaseudun ja Vanhan Vääksyn palvelut, aktiviteetit ja nähtävyydet kävelymatkan päässä

Kanavaniemi, Vääksy

- Vääksyn keskustan, kanavaseudun ja Vanhan Vääksyn palvelut, aktiviteetit ja nähtävyydet kävelymatkan päässä
- Sopii päiväretkille

Reimari, Pulkkilanharju

- Pikkusuolaista, jäätelöä, virvokkeita
- Itäpuolella laituria ja peräpoijut rantautumiseen

Kalkkinen

- Vierasvenepaikkoja, wc, grillipaikka
- Pihamaa Viinitila&Panimo: kahvila, viinitupa, maalaispuodissa myynnissä myös lähiruokaa

Karisalmi, Pulkkilanharju

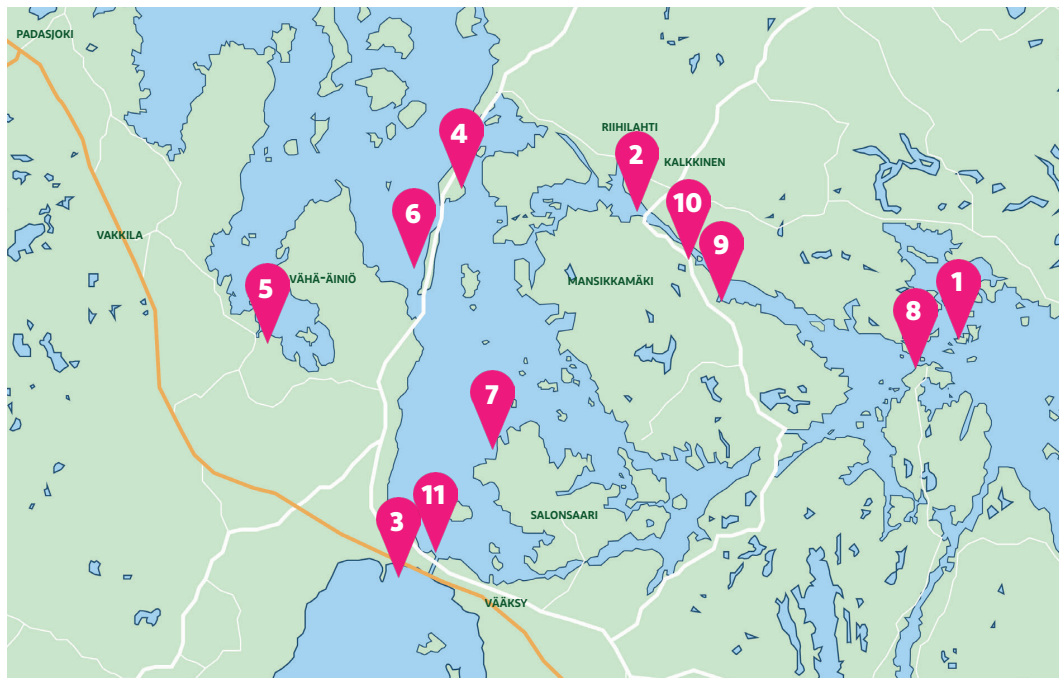
- Luontopolku Päijänteen kansallispuistossa, jääkauden muovaamassa harjumaastossa
- Laivalaituri ja luiska (oltava tyyni sää)
- Ei sovi yöpymiseen

Lehmonkärki, Iso-Äiniö

- Rantakahvila A-oikeuksineen, keittolounas, eettisesti kasvatettua lihaa
- Vierasvenepaikkoja, wc, suihkut, veneluiska, uimaranta, juomavesi, wlan, frisbee-golf, huone/mökkimajoitusta

K-Market Lampinen

- Mani-Baari (herkkuiset pizzat, karaoke) kävelymatkan päässä 800 metriä Kalkkisten venesatamasta



VIERASVENESATAMAT

1 HANKOSAARI

61°15,1', 25°53,2'

2 KALKKINEN

61°17,6', 25°40,4'

3 KANAVANIEMI

61°10,3', 25°31,9'

4 KARISALMI

61°17,6', 25°32,1'

5 LEHMONKÄRKI

61°14,9', 25°25,6'

6 REIMARI

61°16', 25°31,3

7 RISMALAHTI

61°13,2', 25°34,6'

8 TORNIONSALMI

61°14,6', 25°51,7'

9 VALTIONKÄRKI

61°15,1', 25°46,6'

10 VIRTOSAARI

61°16,8', 25°42,2'

11 KANAVALAHTI

61°10,8', 25°32,8'



VINKKEJÄ VESILLÄLIKKUJILLE



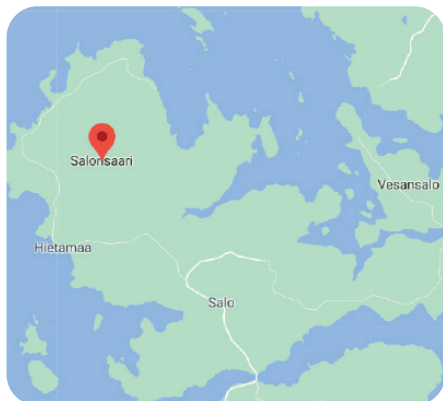
SALONSAARI on Päijänteen saari Päijät-Hämeessä Asikkalan Salon kylässä. Saari sijaitsee Asikkalanselän etelärannassa Päijänteen eteläosissa. Salonsaareen on myös siltayhteys. Saari sijaitsee aivan mantee-reessa kiinni ja niitä erottaa Salonsalmi ja Siltasalmi. Salmi on 80–650 metriä leveä. Saarella on kolme suurempaa niemeä sekä kaksi luonnonsuojelualuetta. Toinen on Hepo-ojan pieni puronvarsialue ja toinen noin 40 hehtaarin kalliometsäinen metsäalue. Alueella toimii kaksi majoituspalveluntarjoajaa, Salonsaaren Lomakylä ja Iso-Naappilan loma.

Kinissaari

Saari on 600 metriä pitkä, 550 metriä leveä ja sen pinta-ala on 21 hehtaaria. Se on lähes pyöreän muotoinen saari, ja sillä on lähes saaren kokoinen kalliainen mäki. Mäen eteläpuoleinen rinne on jyrkkä ja siinä on pitkiä jyrkänteitä. Saaren huippu ylittää noin 130 metrin korkeuteen merenpinnasta eli se kohoaa 52 metrin korkeuteen Päijänteestä. Saari on autio eikä siinä ole rakennuksia. Se sijaitsee Kinisselällä Salonsaaren Venäjänniemen ja Vesansalon itäpuolella. Saareen voi rantautua veneellä Kinisselän puolella olevaan poukamaan, missä ranta on hiekkapohjainen.

Rismalahti

Rismalahti sijaitsee Asikkalan Salonsaareissa Päijänteen rannalla. Asikkalan kuntakeskuksesta Rismalahteen on matkaa satamasta vesiteitse noin kuusi ja tietä pitkin noin 12 kilometriä. Alueella sijaitsee partio-laisten maja ja sieltä vuokrataan venepaikkoja. Rismalahdessa järjestetään myös suosittuja lasten kesäleirejä. Päijät-Hämeen matkailukaavassa Rismalahti on merkitty matkailun ja virkistyskehitteksen kohdealueeksi. Aluetta kehitetään esimerkiksi matkailun, ulkoilun, virkistyskäytön ja luontoympäristön kestävän hyödyntämisen alueena.





KELVENNE – SUOJIAISIA POUKAMIA, UPEITA HIEKKA- RANTOJA JA KAUNISTA HARJUMAISEMAA

Kelvenne Päijänteen kansallispuistossa on Suomen suurimpia ja komeimpia harjusaaria. Luonnonsatamina toimivat laguunimaisen suojaist ja kauniit syvät suppalahdet. Saaren päästä päähän kulkevan merkityn polun varrella on useita tulentekopaikkoja ja kuivakäymälöitä. Lisäksi Kelventeellä on kuusi yöpymiseen sopivaa telttailualueutta. Kesäaikana Kelventeelle pääsee myös laivaristeilyllä tai venetaksilla. Saaren rannoilla on myös useita retkisatamia, joihin on mahdollista rantautua veneellä tai kanootilla.



KALKKINEN

Kalkkisten kanava ja koski ovat valtakunnallisia nähtävyyksiä. Koski on Etelä-Suomen ainoa vapaana virtaava koski ja kanava on sulkuväiltään Euroopan pisin makean veden kanava. Kanavan historia on kerrottu Kalkkisten kylän Historiaa-sivulla. Alue on jääkauden ja sen jälkeisten maanousemien muodostama. Esi-historiallisesta asutuksestaan tunnettu Kotasaari peltoineen sijaitsee kosken alapäässä. Kosken laajalta Kalkkisten kylään ulotulta alajuoksulta alkaa Kymijoki. Vesialue on Suomen kalaisimpia. Kalkkisten satamasta kävelymatkan päästä löytyy kyläkauppa, kyläbaari palveluineen sekä viinitila Pihamaa, jossa lähituotemyymälä sekä kesäterassi anniskeluineen. Idyllinen ja kaunis kylänraitti on suosittu matkailukohde ja mökkiläisen paratiisi.

VIRTOSAARI

Virtosaari sijaitsee Asikkalan kunnan alueella Kymijoessa lähellä Kalkkisten satamaa. Virtosaaren palveluita ylläpitää Päijänteen virkistysalueyhdistys. Alueella on sauna, uimalaituri, venelaituri peräkiinnityspoijuineen, grillikatos, puukatos ja kompostorikäymälä. Aaltojen muodostamista tulee välttää kohteen läheisyydessä.

Veneilyetiketti

1. Kunnioita luontoa ja sen turvaamiseksi asetettuja rajoituksia ja kieltoja. Anna linnuille pesimärauha. Vesiliikenteen säännöt haltuun!
2. Varustaudu veneretkeen huolella.
3. Ennakoi ja suunnittele.
4. Suosi taukopaikkoina virallisia, karttaan merkittyjä tulenteko- ja rantautumispaikkoja.
5. Ota huomioon ja arvosta muita vesilläliikkuja.
6. Tee tulet vain merkitylle, viralliselle tulentekopaikalle.
7. Älä tee tulia lainkaan metsä- tai ruohikkopalo-varoituksen aikana.
8. Vie roskat mukanas ja tyhjennä käymäläjätesäiliö vastuullisesti.
9. Jaa veneretkestäsi vastuullisia somekuvia.

Lähde: www.luontoon.fi/retkeilynabc/veneilyetiketti

MUISTILISTA VENEILYYN!

Pakolliset:

- » Pelastusliivit kaikilla veneessä olevilla
- » Käsisammutin
- » Aivot, mela taikka ankkuri köysineen
- » Ämpäri, äyskäri taikka pumppu tyhjennysvälineeksi

Hyvä muistaa:

- » Merkinantamisvälineet hätätilanteisiin
- » Riittävä määrä polttoainetta
- » Useampi vaatekerrasto ja sadevaatteet
- » Ruokaa ja juomaa
- » Sääennusteita varten matkaradio
- » Radiopuhelin taikka puhelin + laturi
- » Vedenkestäviä pusseja/laatikoita
- » Ensiapupakkaus
- » Puukko, jolla saat purjeet tai köydet nopeasti poikki hätätilanteissa

Onnistuneen vene-reissun takaamiseksi on hyvä varmistaa, että mukana on kaikki tarvittava.



ASIKKALASSA pääsee hyvin vesille, vaikkei omaa venettä olisikaan. Tarjolla on risteilyjä, kuljetuspalveluita tai veneretkiä. Vene on myös mahdollista vuokrata. Kalastuksesta ja melonnasta kiinnostuneita varten on opastettuja retkiä ja sup-lautailijoille ryhmäkursseja.

Risteilypalveluista alueella vastaa Päijänneristeilyt Hilden sekä KulkeeVettenHalki. Kalastus- ja majoitus Rysä Oy: n palveluihin kuuluvat niin Kelventeen veneretket kuin opastetut kalastusretket. Kalaretkelle sinut vie myös Lakeland Outdoors. Vääkssyissä toimiva Lassen retket järjestää ohjattuja melontaretkiä. Vääksy Sup puolestaan järjestää ryhmäkursseja suppailuun. RYHDIN-Rakentaja tarjoaa ohjattuja suppailu- ja melontaretkiä. Jannen Kalastus ja KaYakki -yrityksellä on Vääkssyissä Päijänteiden rannalla vuokraamo, jossa on tarjolla kajakkeja, kanootteja, sup-lautoja, sähkömoottorilla varustettu kumivene ja retkeilyvarusteita. Hokkalan tila tarjoaa vesielämyksiä ja aktiviteetteja. Päijänne Rentalilta löydät vesijetit.



RISTEILYT

Vesillä järviristeilyistä vastaa Päijänne risteilyt Hilden sekä KulkeeVettenHalki. Tarjolla on säännöllistä reittiliikennettä Heinolaan ja Lahteen, illallisristeilyjä sekä tilauksesta ryhmille haluttuihin kohteisiin.

info@pajianne-risteilythilden.fi, p. 010 320 8820
kulkeevettenhalki@phnet.fi, p. 040 505 5560

LASSEN RETKET

Melontavarusteiden vuokraus ja ohjatut melontaretket Vääkssyissä. Tarvittaessa kalusto toimitettuna haluttuun paikkaan tai mökkirantaan.

info@lassenretket.fi, p. 0500 499 599

LEHMONKÄRKI

Päijänteiden rannalla sijaitseva korkeatasoinen matkailukeskus Lehmonkäarki Resort tarjoaa luksusta kaikille aisteille niin yrityksen kokouksiin, irtiottoon arjesta tai elämän tärkeimpiin juhliin. Lehmonkäarki tarjoaa tyylikkää ja tasokkaat kokous- ja majoitustilat, keittiön, joka tarjoaa paikallisista raaka-aineista valmistettuja makunautintoja ja ennenkaikkea yksilöllisen ja ensiluokkaisen palvelun. Vierasvenesatama palveluineen.

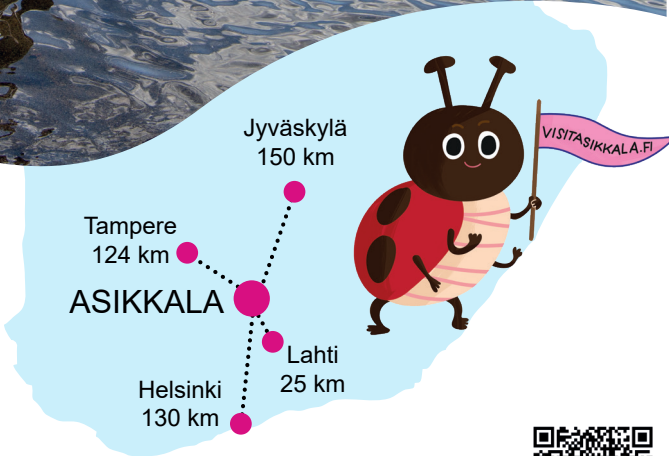
lehmonkarki@lehmonkarki.fi, p. 03 7666 330, 0500 444 177

PÄIJÄNTEEN VESITAKSI

Vesillä kuljetusta laadukkaan ja nykyaikaisen kuljetuskaluston avulla. Kuljetuspalvelun lisäksi palvelukategoriaan kuuluu erilaiset vesiaktiviteetit, virkistysretket, synttärarit, polttarit ja muut tapahtumat. Kuljetuksia esimerkiksi retkelle Kelventeelle tai halutessaan asiakas voi tilata kuljetuksen haluamaansa kohteeseen tai päivänretken Päijänteellä.

info@vesitaksi.fi, p. 045 327 2557





Matkailuinfo / Päijännetalo
 Meijeritie 1, 17200 Vääksy
 p. 044 778 0680, matkailuinfo@asikkala.fi

